

UNIONE RUBICONE E MARE

Provincia di Forlì Cesena

ORIGINALE

DELIBERA DI CONSIGLIO DELL'UNIONE N. 15 DEL 14/05/2018

OGGETTO: PSC E RUE INTERCOMUNALI, AI SENSI DELL'ART.13 L.R.20/2000, APPROVAZIONE IN SEDE DI CONSIGLIO DELL'UNIONE, AI SENSI DEGLI ARTT. 22, 32, 33, 34 E 40 QUINQUIES DELLA L.R. 20/2000 E S.M.I. E DELL'ART. 3, COMMA 4, DELLA L.R. 24/2017; REGOLAMENTO EDILIZIO - PA RTE I, APPROVAZIONE AI SENSI DELL'ART. 4 DEL DPR 380/2001.

L'anno 2018 addì 14 (quattordici) Maggio alle ore 21:20 presso la Sala del Consiglio del Comune di Savignano sul Rubicone, in seguito avvisi spediti nei termini di legge, si è convocato il Consiglio dell'Unione in sessione ordinaria ed in prima convocazione.

Fatto l'appello nominale risultano:

COMPOSIZIONE DEL CONSIGLIO ALLARGATA

COMUNE		Consiglieri	VOTI	Presente	Assente
PRESIDENTE UNIONE <i>Sindaco Savignano sul Rubicone</i>		GIOVANNINI FILIPPO	2	X	
Borghi	<i>Maggioranza</i>	GESSI LORIS	2	X	
	<i>Minoranza</i>	DELUCA LUIGI	1	X	
Cesenatico	<i>Maggioranza</i>	ZOFFOLI BEATRICE	10	X	
		NARDIELLO GIUSEPPE	10	X	
	<i>Minoranza</i>	AMORMINO LINA	5	X	
		CECCARONI DANILO	5	X	
Gambettola	<i>Maggioranza</i>	BISULLI GIANNI	8	X	
	<i>Minoranza</i>	COLA LUCA	4		X
Gatteo	<i>Maggioranza</i>	CASADEI DENIEL	6	X	
	<i>Minoranza</i>	NERI FRANCO	3	X	
Longiano	<i>Maggioranza</i>	GALBUCCI ALESSANDRO	6	X	
	<i>Minoranza</i>	GIANNINI ELISA	3	X	
Roncofreddo	<i>Maggioranza</i>	DELLACHIESA DANIELA	2	X	
	<i>Minoranza</i>	TURRONI ALESSANDRA	1	X	
San Mauro Pascoli	<i>Maggioranza</i>	TEDALDI DANIELE	8	X	
	<i>Minoranza</i>	GALASSO FERNANDO	4	X	
Savignano sul Rubicone	<i>Maggioranza</i>	AMADORI ALBERTO	7	X	
		MAINARDI NAZZARENO	7	X	
	<i>Minoranza</i>	CAMPEDELLI CHRISTIAN	3,5	X	
		BALDACCI RODOLFO	3,5	X	
Sogliano al Rubicone	<i>Maggioranza</i>	MONTI FABIO	2	X	
	<i>Minoranza</i>	BERNUCCI	1		X

UNIONE RUBICONE E MARE

Provincia di Forlì Cesena

		GIANFRANCO			
<i>TOTALE VOTI</i>			<i>104</i>	<i>Voti presenti</i> <i>99</i>	

Sono presenti, come componenti “esterni ai sensi dell’art. 10, comma 1, dello Statuto:

<i>Sindaci:</i>	Presente	Assente
<i>Sindaco Borghi</i>	<i>X</i>	
<i>Sindaco Cesenatico</i>		<i>X</i>
<i>Sindaco Gambettola</i>		<i>X</i>
<i>Sindaco Longiano</i>		<i>X</i>
<i>Sindaco Roncofreddo</i>		<i>X</i>
<i>Sindaco San Mauro Pascoli</i>	<i>X</i>	
<i>Sindaco Gatteo</i>	<i>X</i>	
<i>Sindaco Sogliano al Rubicone</i>		<i>X</i>

Dopo aver constatato il numero legale dei presenti, il Presidente BISULLI GIANNI, assume la presidenza, dichiara aperta la seduta.

Partecipa alla seduta il SEGRETARIO GENERALE MARGHERITA CAMPIDELLI

UNIONE RUBICONE E MARE

Provincia di Forlì Cesena

SETTORE PROPONENTE: UFFICIO DI PIANO

OGGETTO: PSC E RUE INTERCOMUNALI, AI SENSI DELL'ART.13 L.R.20/2000, APPROVAZIONE IN SEDE DI CONSIGLIO DELL'UNIONE, AI SENSI DEGLI ARTT. 22, 32, 33, 34 e 40 quinquies DELLA L.R. 20/2000 E S.M.I. E DELL'ART. 3, COMMA 4, DELLA L.R. 24/2017; REGOLAMENTO EDILIZIO – PARTE I, APPROVAZIONE AI SENSI DELL'ART. 4 DEL DPR 380/2001.

IL CONSIGLIO DELL'UNIONE RUBOCIME E MARE

Sentita la relazione del Presidente Filippo Giovannini, illustrativa delle seguente proposta deliberativa;

PREMESSO che

- In data 24 marzo 2000 la Regione Emilia Romagna ha emanato la legge regionale n.20, denominata "*Disciplina generale sulla tutela e l'uso del territorio*", che disciplina gli aspetti contenutistici e procedurali relativi agli strumenti comunali, provinciali e regionali della pianificazione territoriale ed urbanistica, entrata in vigore in data 11.04.2000, successivamente modificata ed integrata.
- In data 04 aprile 2001 il Consiglio Regionale ha deliberato "*Approvazione dell'atto di indirizzo e coordinamento tecnico sui contenuti conoscitivi e valutativi dei piani e sulla conferenza di pianificazione (L.R. 24 marzo 2000, n. 20 'Disciplina generale sulla tutela e l'uso del territorio')*".

PREMESSO, inoltre, che:

- in attuazione del Testo Unico sull'ordinamento degli Enti Locali e delle Leggi Regionali, concernenti la disciplina delle forme associative in materia di Enti Locali, è stata costituita, nel 2004, l'Unione denominata "Comuni del Rubicone", tra i Comuni di Gatteo, San Mauro Pascoli e Savignano sul Rubicone, con il compito di promuovere l'integrazione dell'azione amministrativa tra i Comuni costituenti, da realizzare mediante la progressiva unificazione delle funzioni e dei servizi comunali e l'armonizzazione degli atti normativi e generali, con particolare attenzione alle politiche territoriali, attraverso il coordinamento della relativa programmazione;

UNIONE RUBICONE E MARE

Provincia di Forlì Cesena

- Con Deliberazione di Giunta Regionale n.1366/2006, nell'ambito del Programma per favorire l'elaborazione dei nuovi strumenti di pianificazione urbanistica, veniva concesso all'Unione Comuni del Rubicone un finanziamento, ai sensi dell'art.48 della L.R. n.20/2000; a questo si sommava un finanziamento provinciale a supporto del medesimo progetto, Del. G.P. n. 77723/391 del 25/10/2005;
- La Regione Emilia - Romagna, con D.G.R. n. 1467 del 19.10.2011, approvava un Bando per la concessione di contributi a Unione di Comuni e Comunità Montane per favorire l'elaborazione di piani urbanistici intercomunali ai sensi dell'art. 13 della L.R. 20/2000;
- I Comuni costituenti l'Unione del Rubicone valutavano - anche attraverso la redazione del Quadro Conoscitivo e la definizione di una serie di indicatori rilevanti per la costruzione del documento di Valutazione di Sostenibilità Ambientale e territoriale (ValSAT) dello stato di fatto, predisposti per l'apertura della fase di concertazione istituzionale nell'ambito del procedimento di definizione del PSC associato, ai sensi del Programma di finanziamento del 2006 - la sostanziale omogeneità delle caratteristiche e la stretta integrazione e interdipendenza degli assetti insediativi, economici e sociali dei loro territori e le indicazioni del PTCP che individuano nella "Città del Rubicone" un ambito ottimale per la pianificazione urbanistica all'interno del sistema territoriale provinciale, in cui esercitare in forma congiunta le attività di pianificazione, programmazione e gestione del territorio;
- In considerazione di quanto sopra richiamato i Comuni costituenti l'Unione del Rubicone partecipavano al sopra richiamato Bando regionale di ottobre 2011 per ottenere un finanziamento regionale per la predisposizione di PSC e RUE intercomunali;
- in adempimento degli obblighi discendenti dal suddetto Bando i Comuni di Gatteo, San Mauro Pascoli e Savignano sul Rubicone hanno trasferito all'Unione dei Comuni del Rubicone, l'esercizio a tempo indeterminato di tutte le funzioni e la gestione dei servizi relativi alla programmazione territoriale, sottoscrivendo apposita convenzione in data 26/09/2012;
- in data 26/09/2012 hanno sottoscritto l'Accordo territoriale per la formazione degli strumenti urbanistici intercomunali, di cui agli articoli 13 e 48 della L.R. 20/2000 e, con successiva Convenzione, rep. 58 del 26/09/2012 è stato costituito un unico Ufficio di Piano,

UNIONE RUBICONE E MARE

Provincia di Forlì Cesena

avente il compito di elaborare la strumentazione amministrativa e tecnica degli strumenti urbanistici intercomunali e delle loro varianti;

- la Regione Emilia - Romagna, con deliberazione di Giunta n. 2075 del 2011, ha approvato il programma di finanziamento 2011, assegnando all'Unione di Comuni del Rubicone, un ulteriore finanziamento per la predisposizione dei suddetti PSC e RUE intercomunali;
- in relazione a tale finanziamento, è stato quindi predisposto il "Programma delle attività", sottoscritto dalla Regione Emilia Romagna, dalla Provincia di Forlì-Cesena e dall'Unione dei Comuni del Rubicone, contenente la scansione delle fasi temporali, il cronoprogramma e le relative modalità attuative per la formazione, adozione ed approvazione degli strumenti urbanistici intercomunali;
- con apposite deliberazioni consiliari, i Comuni dell'Ambito Rubicone hanno disposto di denominare l'Unione, frutto dell'ampliamento dell'Unione dei Comuni del Rubicone, "Unione Rubicone e Mare"; la stessa è stata istituita con atto n.64 del 1 aprile 2014; rispetto alla gestione delle funzioni relative alla Programmazione territoriale (urbanistica ed edilizia) queste sono le medesime dell'Unione dei Comuni del Rubicone, regolate con la convenzione rep. 58 del 26/09/2012, con la quale, i Comuni di Gatteo, San Mauro Pascoli e Savignano sul Rubicone, hanno trasferito la funzione in capo all'Unione;
- con Del. C.U. n. 14 approvata nell'odierna seduta del 14/05/2018, sono stati approvati l'aggiornamento e l'integrazione alla Convenzione rep. n. 58 del 26/09/2012, per renderla conforme alla nuova legge urbanistica regionale n. 24/2017, in riferimento alla tempistica ed alle modalità organizzative per il conferimento all'Unione delle funzioni afferenti la Programmazione territoriale, in particolare per il periodo intercorrente fra l'approvazione del PSC e del RUE e l'approvazione dei PUG;

PRESO ATTO che:

- la Regione Emilia-Romagna ha recentemente approvato la Legge n.24 del 21 dicembre 2017 "Disciplina Regionale sulla tutela e l'uso del territorio", entrata in vigore il 1 gennaio 2018, che ha introdotto nuovi strumenti di pianificazione territoriale in sostituzione di quelli disciplinati dalla L.R. n. 20/2000 ed, in particolare, il PUG (Piano Urbanistico Generale) destinato a sostituire PSC e RUE;
- la Legge Regionale n. 24/2017 ha abrogato la L.R. 20/2000, lasciando la possibilità ai Comuni che, prima dell'entrata in vigore della legge, avessero adottato il Piano struttu-

UNIONE RUBICONE E MARE

Provincia di Forlì Cesena

rale comunale (PSC) e il regolamento urbanistico ed edilizio (RUE), di concludere l'iter di approvazione di tali strumenti urbanistici, secondo la disciplina previgente, come specificato all'art. 3, comma 4;

DATO ATTO che il procedimento di approvazione del Piano strutturale intercomunale (PSC) e del Regolamento urbanistico ed edilizio dell'Unione Rubicone e Mare (Comuni di Gatteo, San Mauro Pascoli e Savignano sul Rubicone), si è attuato come di seguito illustrato:

- in conformità all'art.43, III comma della L.R. 20/2000, l'Unione dei Comuni del Rubicone ha predisposto la contestuale elaborazione del Piano Strutturale Intercomunale e del Regolamento Urbanistico ed Edilizio;
- ai fini dell'apertura della Conferenza di Pianificazione del Piano Strutturale Intercomunale (PSI) l'Unione ha approvato, con delibera di Giunta n.57 del 13.11.2013, il Documento Preliminare, il Quadro Conoscitivo ed il Rapporto preliminare di sostenibilità ambientale e territoriale e, con delibera di Giunta n.9 del 19/02/2014, la ValSAT;
- la Conferenza di Pianificazione si è svolta in più sedute, dal 27/02/2014 all'8 maggio 2014;
- l'Unione Rubicone e Mare e la Provincia di Forlì – Cesena hanno sottoscritto, in data 24/05/2014, l'Accordo di Pianificazione, ai sensi del combinato disposto dagli artt. 14 e 32 della Legge Regionale 24 marzo 2000, n.20 e successive modificazioni ed integrazioni;
- a seguito della chiusura della Conferenza di Pianificazione, sulla base dei contributi formulati in sede di Conferenza sono stati predisposti gli elaborati del PSC e del RUE, previsti dalla L.R. 20/2000;
- con Del. C.U. n. 30 del 22/12/2016 il Consiglio dell'Unione Rubicone e Mare ha adottato PSC e RUE intercomunali, per i territori dei Comuni di Savignano sul Rubicone, Gatteo e San Mauro Pascoli, ai sensi degli artt. 13 della L.R. 20/2000, con proposta di variante cartografica al Piano Territoriale Paesaggistico Regionale ed al Piano Territoriale di Coordinamento Provinciale di Forlì-Cesena, ai sensi del combinato disposto dagli artt. 32, 33, 34, 22 e 40 quinquies della L.R.20/2000;
- gli atti relativi a PSC e RUE sono stati depositati dal giorno 11 gennaio 2017 al giorno 27 marzo 2017, presso la sede dell'Unione Rubicone e Mare, dandone avviso

UNIONE RUBICONE E MARE

Provincia di Forlì Cesena

sul BURERT n.9 del 11 gennaio 2017 - Parte seconda, sul BURERT n. 17 del 25/01/2017 – parte seconda, all'albo pretorio e sul sito istituzionale dell'Unione, e su quotidiano a diffusione locale;

- ai sensi del combinato disposto del comma 4 lett.b dell'art. 22 e del comma 5 dell'art.40 quinquies della L.R. 20/2000, per i contenuti di variante cartografica al PTPR, come rappresentato dalle tavole del PTCP di Forlì-Cesena, il PSC intercomunale è stato depositato per sessanta giorni, oltre che presso la sede dell'Unione Rubicone e Mare, anche presso le sede della Provincia di Forlì-Cesena, dell'Assemblea Legislativa della Regione Emilia Romagna, delle Province della Regione Emilia Romagna, presso le sedi dei Comuni della Provincia di Forlì-Cesena, delle Comunità Montane e degli Enti gestori delle aree naturali protette interessati;
- ai sensi dell'art. 5, comma 6 della L.R. 20/2000, si è provveduto a depositare nuovamente il Piano intercomunale, sopra richiamato, per sessanta giorni, dal giorno 9 agosto 2017, al giorno 8 ottobre 2017, ai fini della valutazione ambientale strategica dei contenuti del Piano e della variante cartografica al Piano territoriale paesaggistico regionale (PTPR) ed al Piano territoriale di coordinamento provinciale di Forlì-Cesena (PTCP), dandone ulteriore avviso sul BURERT n. 234 del 09/08/2017 – parte seconda, all'albo pretorio e sul sito istituzionale dell'Unione;
- nei termini del deposito sono pervenute n. 462 osservazioni da parte dei privati, suddivise in base allo strumento urbanistico cui si riferivano, di cui:
 - n. 368 sono state suddivise per categoria, sulla base delle tematiche trattate, ed istruite in relazione alla metodologia descritta nell'Allegato A; l'esito dell'istruttoria di ciascuna osservazione è contenuto nell'elaborato di Controdeduzioni, denominato “controdeduzioni_osservazioni”, costituente parte integrante e sostanziale della presente deliberazione;
 - n. 94, come elencate nell'allegato B, non sono state istruite in quanto non attinenti il procedimento in essere, o ripetute in modo improprio su entrambi gli strumenti urbanistici PSC e RUE, per cui è stata istruita unicamente l'osservazione riferita allo strumento pertinente;
- le osservazioni di seguito elencate sono pervenute fuori termine, per cui non si è proceduto alla relativa istruttoria: prot. n. 32949 del 17/10/2017, prot. n. 32950 del 17/10/2017, prot. n. 32950 del 17/10/2017, prot. n. 34640 del 30/10/2017;

UNIONE RUBICONE E MARE

Provincia di Forlì Cesena

- sono state trasmesse alla Provincia di Forlì-Cesena le osservazioni pervenute con specifica attinenza alle tematiche ambientali, e la Provincia ha trasmesso all'Unione il Decreto del Presidente prot. gen. n. 26394/2017, n. 106 del 16 ottobre 2017, contenente le riserve dell'ente agli strumenti di pianificazione intercomunale;
- l'AUSL e l'ARPAE hanno rilasciato il proprio parere congiunto, ai sensi dell'art.19 L.R.19/82, come modificato dalla L.R. 31/2002, con prot. AUSL n. 2017/0267474/P – 20.14.1 del 23/11/2017 e prot. ARPAE n. 12911/017;
- ARPAE si è espressa in merito alla valutazione ambientale strategica dei contenuti del Piano e della variante cartografica al Piano territoriale paesaggistico regionale (PTPR) ed al Piano territoriale di coordinamento provinciale di Forlì-Cesena (PTCP) con il “Parere di ValSAT” prot. n. 355 del 11/01/2017;
- in risposta alle riserve degli enti sopra menzionate l'Ufficio ha predisposto i seguenti elaborati: Risposta_parere_arpae, Risposta_parere_ausl_arpae, Risposta_riserve_provincia;
- l'Ufficio Unico di Piano ha pertanto proceduto alla modifica ed all'aggiornamento degli elaborati di PSC e RUE, recependo quanto osservato degli enti ed assumendo le richieste dei privati accolte, sulla base dell'istruttoria;
- gli elaborati di piano sono inoltre stati aggiornati, rispetto a quelli adottati, con le modifiche intervenute alla normativa di settore, al fine di conformare le disposizioni ivi contenute con le procedure, le definizioni tecniche e gli strumenti edilizi ed urbanistici vigenti;

TENUTO CONTO che:

- il PSC prevede modifiche cartografiche al PTPR, per la componente del sistema forestale e boschivo.
- In particolare, sono stati effettuati approfondimenti conoscitivi sul sistema forestale di tipologia lineare, attraverso l'utilizzo di foto aeree, in serie storica, ed attraverso rilievi in sito; a fronte di tale ricognizione, sono emerse delle incongruenze rispetto la rappresentazione del Piano paesistico regionale, come dettagliata dalle tavole del PTCP di Forlì-Cesena; di conseguenza sono state distinte, tre tipologie di “siepi e filari”:
 - attualmente non presenti e, dalle verifiche effettuate sulle foto aeree pubblicate sul geoportale nazionale, non esistenti alla data di entrata in vigore della componente paesistica dei Piani sovraordinati;

UNIONE RUBICONE E MARE

Provincia di Forlì Cesena

- attualmente non presenti, in quanto sostituiti da opere pubbliche e/o di interesse pubblico;
 - esistenti;
- cartografati nella tavola, contrassegnata dalla sigla **B.5**, e nelle schede di analisi ricognitiva, allegate al Quadro Conoscitivo con la sigla **A.3**.
- attraverso l'approvazione dello strumento intercomunale viene approvata la revisione cartografica del vincolo, individuato dallo strumento di pianificazione territoriale provinciale ed assunto dal piano territoriale paesistico regionale, attraverso l'eliminazione delle tipologie di siepi e filari a) e b); il vincolo viene pertanto modificato come da elaborati di piano A3 "Variante cartografica all'articolo 10 del PTPR/PTCP" e B5 "Carta forestale e dell'uso del suolo";

VISTI inoltre:

- il decreto del Presidente della Repubblica 6 giugno 2001, n. 380 (Testo unico delle disposizioni legislative e regolamentari in materia edilizia), ed in particolare l'articolo 4, comma 1-sexies (introdotto dall'articolo 17-bis decreto-legge 133/2014, convertito, con modificazioni, dalla legge 164/2014), secondo il quale "Il Governo, le regioni e le autonomie locali, in attuazione del principio di leale collaborazione, concludono in sede di Conferenza unificata accordi ai sensi dell'articolo 9 del decreto legislativo 28 agosto 1997, n. 281, o intese ai sensi dell'articolo 8 della legge 5 giugno 2003, n. 131, per l'adozione di uno schema di regolamento edilizio-tipo, al fine di semplificare e uniformare le norme e gli adempimenti;
- l'intesa del 20 ottobre 2016, concernente l'adozione del regolamento edilizio-tipo di cui all'articolo 4, comma 1-sexies, del decreto del Presidente della Repubblica 6 giugno 2001, n.380, pubblicata in Gazzetta ufficiale, Serie generale, n. 268 del 16 novembre 2016;
- la legge regionale 30 luglio 2013, n. 15 (Semplificazione della disciplina edilizia), come modificata dalla legge regionale 23 giugno 2017 ed in particolare:
 - l'articolo 2-bis (Uniformazione della disciplina edilizia), il quale fissa l'obiettivo di uniformare su tutto il territorio regionale la disciplina dell'attività edilizia, recependo la disciplina statale in materia e dando attuazione agli accordi e alle intese tra Stato, Regioni e Autonomie locali aventi la medesima finalità, e definisce altresì i conseguenti obblighi, tra i quali quelli di:

UNIONE RUBICONE E MARE

Provincia di Forlì Cesena

- a) adozione da parte dei Comuni di regolamenti comunali che riunifichino in un unico provvedimento le disposizioni regolamentari in campo edilizio di loro competenza, nell'osservanza di quanto previsto dall'intesa del 20 ottobre 2016 tra il Governo, le Regioni e i Comuni, in attuazione dell'articolo 4, comma 1-sexies, DPR 380/2001;
- b) utilizzo negli strumenti di programmazione e pianificazione territoriale e urbanistica e negli atti normativi di governo del territorio delle definizioni uniformi relative ai parametri urbanistici ed edilizi stabiliti con apposito atto di coordinamento tecnico, di cui all'articolo 12 della medesima legge, in conformità all'intesa tra il Governo, le Regioni e i Comuni citata alla lettera a);
- l'atto regionale di coordinamento tecnico per la semplificazione e l'uniformazione in materia edilizia, ai sensi degli articoli 2 bis e 12 della L.R. 15/2013, di cui alla deliberazione n.922 del 28/06/2017;

PRESO ATTO che:

- in coerenza ai contenuti dell'intesa siglata in Conferenza unificata il 20 ottobre 2016, concernente l'adozione del regolamento edilizio-tipo di cui all'articolo 4, comma 1-sexies, DPR 380/2001, i Comuni conformano il proprio regolamento edilizio assunto ai sensi dell'articolo 2-bis comma 1, lettera a), della legge regionale n. 15/2013, o, in via transitoria, il proprio regolamento urbanistico edilizio (RUE) di cui alla legge regionale n. 20/2000, alla struttura generale uniforme ed ai criteri espositivi previsti nello schema di regolamento edilizio-tipo;
- come disposto nell'atto di coordinamento tecnico regionale, di cui alla deliberazione n.922 del 28 giugno 2017, i Comuni provvedono alla conformazione del regolamento edilizio qualora sia in corso il procedimento di approvazione del RUE attraverso le necessarie modifiche prima dell'approvazione dello strumento, senza che ciò comporti la necessità di ripubblicazione;
- l'Unione Rubicone e Mare ha pertanto elaborato la prima parte del Regolamento edilizio, di cui all'articolo 4 del DPR 380/2001, con i contenuti attinenti le materie di RUE, rimandando l'approvazione della seconda parte del Regolamento a successivo atto;

UNIONE RUBICONE E MARE

Provincia di Forlì Cesena

RILEVATO che

gli elaborati costitutivi del PSC sono i seguenti:

A - Quadro Conoscitivo, composto dagli elaborati e dalle cartografie di seguito indicati:

- Relazione descrittiva comprensiva di elaborati cartografici (n. 2 Volumi - **A.1** e **A.2**);
 - Variante cartografica all'articolo 10 del PTPR/PTCP (elaborato **A.3**); -
 - Tavola relativa alle "Unità di paesaggio" in scala 1:15.000, identificata con la sigla **A.4**;
- Analisi per lo studio di microzonazione sismica (elaborato **A.5**);

Progetto:

B.1 Relazione;

B.2 Norme;

B.3 numero 1 tavola relativa a "Schema di assetto della mobilità ed ambiti normativi" in scala 1:15.000;

B.4 numero 1 tavola relativa alla "Zonizzazione paesistica" in scala 1:10.000;

B.5 numero 1 tavola relativa alla "Carta forestale e dell'uso del suolo" in scala 1:10.000;

B.6 numero 1 tavola relativa alla "Carta del dissesto e della vulnerabilità territoriale" in scala 1:10.000;

B.7 numero 1 tavola relativa alla "Classificazione e individuazione dei sistemi urbani e territoriali" in scala 1:10.000;

B.8 numero 1 tavola relativa al "Sistema infrastrutturale e tecnologico" in scala 1:10.000;

B.9 numero 1 tavola relativa alla "Zonazione sismica di 2° livello con locali approfondimenti di 3° livello", in scala 1:10.000;

C.1 numero 3 tavole relative agli "Ambiti insediativi di progetto" contrassegnate dalle sigle **C.1.1**, **C.1.2** e **C.1.3** in scala 1:5.000;

C.2 Schede d'ambito;

CS.1 numero 3 tavole relative a "Individuazione tipologica" contrassegnate dalle sigle **CS.1.016**, **S.1.041** e **CS.1.045** in scala 1:1.000;

CS.2 numero 3 tavole relative a "Unità minime d'intervento e interventi edilizi ammessi" contrassegnate dalle sigle **CS.2.016**, **CS.2.041** e **CS.2.045** in scala 1:1.000;

CS.3 numero 3 tavole relative a "Stato di conservazione" contrassegnate dalle sigle **CS.3.016**, **CS.3.041** e **CS.3.045** in scala 1:1.000;

CS.4 numero 3 tavole relative a "Destinazioni d'uso e dotazioni territoriali" contrassegnate dalle sigle **CS.4.016**, **CS.4.041** e **CS.4.045** in scala 1:1.000;

UNIONE RUBICONE E MARE

Provincia di Forlì Cesena

AU.5 numero 3 tavole relative a “ Sistema insediativo storico in territorio urbanizzato”, in scala 1:5.000;

CS.AU numero 1 volume relativo alle “Schede di analisi e disciplina particolareggiata degli edifici in centro storico e in ambito urbano esterni ai centri storici”;

TR.1 Abaco del processo tipologico nel territorio rurale;

TR.2 – TR.3 – TR.4 numero 3 tavole con individuazione degli insediamenti ed infrastrutture storiche presenti nel territorio rurale in scala 1:5.000;

TR.5 numero 1 volume contenente le Schede di analisi e disciplina particolareggiata relative agli insediamenti ed infrastrutture storiche nel territorio rurale di Gatteo, San Mauro Pascoli e Savignano sul Rubicone.

- numero 3 tavole di “inquadramento degli edifici di cui all’art. A-9 L.R. 20/2000”, rappresentante gli edifici di valore storico-architettonico, tra cui quelli compresi negli elenchi di cui al Titolo I del D.Lgs. n.42/2004, in scala 1:5.000 (contrassegnate dalle sigle **CBCP.1 – CBCP.2 – CBCP.3**);

- numero 1 tavola relativa a “Aree soggette al rilascio di autorizzazione paesaggistica di cui all’art. 146 del D.Lgs. n.42/2004” in scala 1:15.000 (contrassegnata dalla sigla **A.P.**);

D – Valsat:

D.1. Relazione;

D.2. Allegato A della Relazione “Gli indicatori per il monitoraggio del P.S.C. e del R.U.E.”;

D.3. Sintesi non tecnica;

- numero 1 tavola relativa alla “Val.S.A.T. -valutazione preliminare- Vincoli storici, culturali e paesaggistici”, contrassegnata dalla sigla **VINC_1** in scala 1:15.000;

- numero 2 tavole relative alla “Val.S.A.T. -valutazione preliminare-Vincoli di natura ambientale”, contrassegnata dalla sigla **VINC_2a** e contrassegnata dalla sigla **VINC_2b** in scala 1:15.000

- numero 1 tavola relativa alla “Val.S.A.T. -valutazione preliminare- Vincoli e limiti di rispetto delle infrastrutture”, contrassegnata dalla sigla **VINC_3** in scala 1:15.000

- **V.4** Scheda dei vincoli; tale elaborato costituisce una prima ricognizione dei vincoli gravanti sul territorio.

gli elaborati costitutivi del RUE sono i seguenti:

- A Norme - Elaborato R.A.

-B Elaborati cartografici:

UNIONE RUBICONE E MARE

Provincia di Forlì Cesena

- Tavole R.B.1 “Articolazione dei subambiti urbani” contrassegnate dalle sigle **R.B.1a**, **R.B.1b** e **R.B.1c** in scala 1:5.000;
- Tavole R.B.2 “Disciplina del territorio urbano” contrassegnate dalle sigle **R.B.2a**, **R.B.2b** e **R.B.2c** in scala 1:5.000;
- Tavole R.B.3 “Disciplina del territorio rurale” contrassegnate dalle sigle **R.B.3a**, **R.B.3b** e **R.B.3c** in scala 1:5.000.
- C “Schede di analisi ed indicazioni operative relative alle aree urbane sottoposte a processi di qualificazione diffusa” – Elaborato **R.C.**
- D “Schede di analisi ed indicazioni operative relative agli edifici del territorio rurale” – Elaborato **R.D.**
- E **VAS** del RUE”;
- F “Scheda dei vincoli all’interno del territorio urbanizzato”.

DATO ATTO che

- gli elaborati di PSC, RUE ed il Regolamento – parte I sono stati resi disponibili, ai fini della consultazione, ai Consiglieri dell'Unione e dei tre Comuni, sul sito ftp://www.savignanoprg.it/app_pscrue/ dal giorno 08/05/2018;
- gli elaborati di Controdeduzione alle osservazioni dei privati, e le risposte alle riserve degli enti ARPAE, AUSL e Provincia di Forlì Cesena sono stati trasmessi ai Consiglieri dell'Unione e dei tre Comuni tramite we-transfer in data 03/05/2018;

RITENUTO, pertanto, opportuno procedere all’approvazione di:

- Piano Strutturale Intercomunale, previsto dall’art.28 della L.R. 20/2000 e s.m.i, con effetti di variante cartografica al PTPR e al PTCP, ai sensi dall’art.32, 22 e 40 quinquies e Regolamento Urbanistico ed edilizio, previsto dall’art.29 della L.R.20/2000, ai sensi dell’art.33 e 34, costituiti dagli elaborati normativi e tecnici sopra descritti;
 - elaborato di Controdeduzioni alle osservazioni dei privati denominato “controdeduzioni_osservazioni” ed elaborati di risposta alle riserve degli enti denominati “Risposta_parere_arpae”, “Risposta_parere_ausl_arpae”, “Risposta_riserve_provincia”;
 - Regolamento Edilizio – parte I, ai sensi dell’articolo 4, DPR 380/2001;
- elaborati tutti costituenti parte integrante e sostanziale della presente deliberazione;

UNIONE RUBICONE E MARE

Provincia di Forlì Cesena

DATO ATTO che i seguenti elaborati vengono altresì allegati materialmente al presente atto:

- controdeduzioni_osservazioni
- Risposta_parere_arpae
- Risposta_parere_ausl_arpae
- Risposta_riserve_provincia
- Allegato A, illustrativo della metodologia utilizzata per l'istruttoria delle osservazioni pervenute dai privati entro i termini di legge ed istruite dall'ufficio, con l'elenco delle stesse suddivise per macrocategorie;
- Allegato B, contenente l'elenco delle osservazioni dei privati pervenute entro i termini di legge e non istruite, per le motivazioni sopra descritte;

VISTI:

- la legge regionale n. 20/2000 "Disciplina generale sulla tutela e l'uso del territorio" e succ. mod.,
che disciplina il procedimento per l'elaborazione e approvazione del Piano Strutturale Comunale (PSC) e del Regolamento Urbanistico ed Edilizio (RUE), in particolare gli artt. 20, 22, 28, 29, 32, 33, 34, 40 quinquies, 43;
- l'art. 5 che ha ad oggetto "Valutazione di Sostenibilità e Monitoraggio dei Piani" della precitata L.R. 20/2000 e dispone i contenuti e la procedura della Valsat;
- la Legge Regionale n. 24/2017, abrogativa della L.R. 20/2000, in particolare l'art. 3, comma 4 "I Comuni che prima dell'entrata in vigore della presente legge abbiamo adottato il Piano strutturale comunale (PSC) e il regolamento urbanistico ed edilizio (RUE) possono unificare e conformare le previsioni dei piani ai contenuti del PUG stabiliti dal titolo III, capo I, della presente legge, [...]. Nel caso in cui i Comuni optino per l'approvazione del PSC e del RUE secondo la disciplina previgente, rimane ferma l'osservanza dell'obbligo di cui al comma 1 del presente articolo."
- il D.Lgs 14/03/2013 n. 33 "Riordino della disciplina riguardante gli obblighi di pubblicità, trasparenza e diffusione di informazioni da parte delle pubbliche amministrazioni".
- l'art. 42 comma 2 lett. b) del D.lgs. 18/8/2000 n. 267.

UNIONE RUBICONE E MARE

Provincia di Forlì Cesena

ACQUISITO

- il parere tecnico favorevole del Responsabile dell'Ufficio Unico di Piano, ai sensi dell'art.49 del TUEL;

DATO ATTO che

- non è dovuto il parere di regolarità contabile sul presente atto, in quanto viene rimandata a successiva valutazione, da deliberarsi ad integrazione della presente, l'analisi dei riflessi diretti e indiretti sulla situazione economico-finanziaria e sul patrimonio dell'ente, in particolare per quanto riguarda la stima dei valori delle aree di trasformazione;

DATO ATTO inoltre che

- ai fini del massimo coinvolgimento e della massima condivisione possibile da parte dei singoli Comuni sono state indette sedute contestuali delle commissioni consiliari dei Comuni di Gatteo, San Mauro Pascoli e Savignano sul Rubicone, alla presenza anche dei Consiglieri dell'Unione, nelle quali sono stati presentati i documenti fondamentali tra quelli oggetto della presente approvazione, e sono stati informati i consigli comunali nelle rispettive sedute del 10/05/2018.

VISTA la legge 17 agosto 1942 n.1150 e s.m.i;

VISTA la legge regionale 25 novembre 2002 n.31 e s.m.i.

VISTO il DPR 6 giugno 2001 n.380;

VISTO il D.Lgs. 152/2006 e s.m.i

DELIBERA

1. Di prendere atto degli allegati A e B, allegati materialmente al presente atto, a formarne parte integrante e sostanziale, contenenti, rispettivamente:
 - Allegato A: la metodologia utilizzata per l'istruttoria delle osservazioni pervenute dai privati entro i termini di legge ed istruite dall'ufficio, con l'elenco delle stesse suddivise per macrocategorie;
 - Allegato B: l'elenco delle osservazioni non istruite perchè non attinenti.

UNIONE RUBICONE E MARE

Provincia di Forlì Cesena

2. Di approvare, sulla base della nota metodologica di cui all'Allegato A del punto 1 le controdeduzioni alle osservazioni dell'elaborato "controdeduzioni_osservazioni".
3. Di approvare gli elaborati "Risposta_parere_arpae", "Risposta_parere_ausl_arpae", "Risposta_riserve_provincia", contenenti le risposte alle riserve/pareri formulate dai rispettivi enti, come descritto in premessa; tali elaborati vengono allegati materialmente al presente atto, a formarne parte integrante e sostanziale.
4. Di dare atto che i documenti di PSC e RUE sono stati aggiornati, rispetto a quelli adottati, con le modifiche intervenute alla normativa di settore, al fine di conformare le disposizioni ivi contenute con le procedure, le definizioni tecniche e gli strumenti edilizi ed urbanistici vigenti.
5. Di approvare, ai sensi dell'art. 32 della L.R. n. 20 del 24/3/2000 e succ. modif. il Piano Strutturale Intercomunale costituito dai seguenti documenti ed elaborati, che, seppur non materialmente allegati, costituiscono parte integrante e sostanziale del presente atto:

A - Quadro Conoscitivo, composto dagli elaborati e dalle cartografie di seguito indicati:

- Relazione descrittiva comprensiva di elaborati cartografici (n. 2 Volumi - **A.1** e **A.2**);
 - Variante cartografica all'articolo 10 del PTPR/PTCP (elaborato **A.3**); -
 - Tavola relativa alle "Unità di paesaggio" in scala 1:15.000, identificata con la sigla **A.4**;
- Analisi per lo studio di microzonazione sismica (elaborato **A.5**);

Progetto:

B.1 Relazione;

B.2 Norme;

B.3 numero 1 tavola relativa a "Schema di assetto della mobilità ed ambiti normativi" in scala 1:15.000;

B.4 numero 1 tavola relativa alla "Zonizzazione paesistica" in scala 1:10.000;

B.5 numero 1 tavola relativa alla "Carta forestale e dell'uso del suolo" in scala 1:10.000;

B.6 numero 1 tavola relativa alla "Carta del dissesto e della vulnerabilità territoriale" in scala 1:10.000;

B.7 numero 1 tavola relativa alla "Classificazione e individuazione dei sistemi urbani e territoriali" in scala 1:10.000;

B.8 numero 1 tavola relativa al "Sistema infrastrutturale e tecnologico" in scala 1:10.000;

UNIONE RUBICONE E MARE

Provincia di Forlì Cesena

B.9 numero 1 tavola relativa alla “Zonazione sismica di 2° livello con locali approfondimenti di 3° livello”, in scala 1:10.000;

C.1 numero 3 tavole relative agli “Ambiti insediativi di progetto” contrassegnate dalle sigle **C.1.1**, **C.1.2** e **C.1.3** in scala 1:5.000;

C.2 Schede d’ambito;

CS.1 numero 3 tavole relative a “Individuazione tipologica” contrassegnate dalle sigle **CS.1.016**, **S.1.041** e **CS.1.045** in scala 1:1.000;

CS.2 numero 3 tavole relative a “Unità minime d’intervento e interventi edilizi ammessi” contrassegnate dalle sigle **CS.2.016**, **CS.2.041** e **CS.2.045** in scala 1:1.000;

CS.3 numero 3 tavole relative a “Stato di conservazione” contrassegnate dalle sigle **CS.3.016**, **CS.3.041** e **CS.3.045** in scala 1:1.000;

CS.4 numero 3 tavole relative a “Destinazioni d’uso e dotazioni territoriali” contrassegnate dalle sigle **CS.4.016**, **CS.4.041** e **CS.4.045** in scala 1:1.000;

AU.5 numero 3 tavole relative a “ Sistema insediativo storico in territorio urbanizzato”, in scala 1:5.000;

CS.AU numero 1 volume relativo alle “Schede di analisi e disciplina particolareggiata degli edifici in centro storico e in ambito urbano esterni ai centri storici”;

TR.1 Abaco del processo tipologico nel territorio rurale;

TR.2 – TR.3 – TR.4 numero 3 tavole con individuazione degli insediamenti ed infrastrutture storiche presenti nel territorio rurale in scala 1:5.000;

TR.5 numero 1 volume contenente le Schede di analisi e disciplina particolareggiata relative agli insediamenti ed infrastrutture storiche nel territorio rurale di Gatteo, San Mauro Pascoli e Savignano sul Rubicone.

- numero 3 tavole di “inquadramento degli edifici di cui all’art. A-9 L.R. 20/2000”, rappresentante gli edifici di valore storico-architettonico, tra cui quelli compresi negli elenchi di cui al Titolo I del D.Lgs. n.42/2004, in scala 1:5.000 (contrassegnate dalle sigle **CBCP.1 – CBCP.2 – CBCP.3**);

- numero 1 tavola relativa a “Aree soggette al rilascio di autorizzazione paesaggistica di cui all’art. 146 del D.Lgs. n.42/2004” in scala 1:15.000 (contrassegnata dalla sigla **A.P.**);

D – Valsat:

D.1. Relazione;

D.2. Allegato A della Relazione “Gli indicatori per il monitoraggio del P.S.C. e del R.U.E.”;



D.3. Sintesi non tecnica;

UNIONE RUBICONE E MARE

Provincia di Forlì Cesena

- numero 1 tavola relativa alla “Val.S.A.T. -valutazione preliminare- Vincoli storici, culturali e paesaggistici”, contrassegnata dalla sigla **VINC_1** in scala 1:15.000;
- numero 2 tavole relative alla “Val.S.A.T. -valutazione preliminare-Vincoli di natura ambientale”, contrassegnata dalla sigla **VINC_2a** e contrassegnata dalla sigla **VINC_2b** in scala 1:15.000
- numero 1 tavola relativa alla “Val.S.A.T. -valutazione preliminare- Vincoli e limiti di rispetto delle infrastrutture”, contrassegnata dalla sigla **VINC_3** in scala 1:15.000
- **V.4** Scheda dei vincoli; tale elaborato costituisce una prima ricognizione dei vincoli gravanti sul territorio.

6. Di approvare, ai sensi dell’art. 22 comma 4 e 40 quinquies, della stessa L.R. 20/2000, la variante cartografica al Piano Territoriale di Coordinamento (PTCP) della Provincia di Forlì-Cesena ed al Piano Territoriale Paesistico Regionale (PTPR) così come rappresentata, in particolare, negli elaborati di piano A3 “Variante cartografica all’articolo 10 del PTPR/PTCP“ e B5 “Carta forestale e dell’uso del suolo”.


  Di approvare ai sensi dell’art. 33 e 34 della L.R. 20/2000 e succ. mod., il Regolamento Urbanistico ed Edilizio (RUE), costituito dai seguenti documenti ed elaborati, che, seppur non materialmente allegati, costituiscono parte integrante e sostanziale del presente atto:


- A Norme - Elaborato **R.A.**
- B Elaborati cartografici:
 - Tavole R.B.1 “Articolazione dei subambiti urbani” contrassegnate dalle sigle **R.B.1a**, **R.B.1b** e **R.B.1c** in scala 1:5.000;
 - Tavole R.B.2 “Disciplina del territorio urbano” contrassegnate dalle sigle **R.B.2a**, **R.B.2b** e **R.B.2c** in scala 1:5.000;
 - Tavole R.B.3 “Disciplina del territorio rurale” contrassegnate dalle sigle **R.B.3a**, **R.B.3b** e **R.B.3c** in scala 1:5.000.
- C “Schede di analisi ed indicazioni operative relative alle aree urbane sottoposte a processi di qualificazione diffusa” – Elaborato **R.C.**
- D “Schede di analisi ed indicazioni operative relative agli edifici del territorio rurale” – Elaborato **R.D.**
- E **VAS** del RUE”;


UNIONE RUBICONE E MARE


Provincia di Forlì Cesena


- F “Scheda dei vincoli all’interno del territorio urbanizzato”.


 Di approvare il Regolamento Edilizio – parte I, ai sensi dell’articolo 4 del DPR 380/2001, che, seppur non materialmente allegato, costituisce parte integrante e sostanziale del presente atto.

 Di dare atto che tutti gli elaborati oggetto di approvazione, vengono depositati, firmati digitalmente, in formato *.p7m*, su supporto dvd, presso l’Ufficio Unico di Piano, la segreteria dell’Unione Rubicone e Mare e presso l’archivio informatico PARER.

 Di approvare la copia digitale di tutta la documentazione ed elaborati originali di cui alle premesse e ai precitati punti, contenuta all’interno di Dvd, riproducibile, ma non modificabile, , realizzato nel rispetto dell’atto di indirizzo di cui alla deliberazione del Consiglio Regionale n.484/2003, in attuazione dell’art. A-27 L.R. 20/2000 nonché del modello dati di base del PSC emanati dalla Regione Emilia Romagna, depositato presso la segreteria.

 Di dare atto che Copia integrale del piano approvato verrà trasmessa alla Provincia ed alla Regione e verrà depositata presso l’Unione per la libera consultazione; la Regione provvederà alla pubblicazione nel Bollettino Ufficiale dell’avviso dell’avvenuta approvazione del piano; dell’approvazione verrà data altresì notizia, a cura dell’amministrazione dell’Unione, con avviso all’albo pretorio e sul sito web dell’Unione Rubicone e Mare.

 Di dare atto che il piano entra in vigore dalla data di pubblicazione sul Bollettino Ufficiale della Regione dell’avviso dell’approvazione.

 Di dare atto infine che il responsabile di procedimento del presente provvedimento, è competente ad attivare tutte le fasi procedurali successive, relative alla pubblicità, accesso agli atti e documenti ed alla partecipazione al procedimento di approvazione, come richiamato all’art. 8 comma 4 L.R. 20/2000.

UNIONE RUBICONE E MARE

Provincia di Forlì Cesena

Prima di concedere la parola all'assemblea, il Presidente del Consiglio Gianni Bisulli, premette che oltre alla votazione della delibera, verranno votate nella stessa, le osservazioni dei cittadini e le osservazioni degli Enti in modo autonomo ed aggregato. Relaziona il Presidente Giovannini Filippo, illustrando la politica di Piano, il processo decisionale, le modalità per le scelte effettuate.

Seguono le votazioni delle osservazioni e le relative dichiarazioni di voto:

Osservazioni dei cittadini:

Il Consigliere Neri prende la parola per esprimere la sua dichiarazione di voto e quella del suo gruppo, astensione; il Consigliere Campedelli esprime la dichiarazione di astensione.

Il Presidente, BISULLI GIANNI, mette ai voti, in forma palese, per alzata di mano, l'allegato alla delibera relativo alle osservazioni dei cittadini:

L'esito della votazione è il seguente:

Presenti (sulla base dei voti espressi) nr. 99 pesati

Votanti (sulla base dei voti espressi) nr. 44 pesati

Voti favorevoli (sulla base dei voti espressi) nr. 30 pesati

Voti contrari nr. 0

Astenuti nr. 69 (di cui punti pesati 55 astenuti in base all'art. 17 dello Statuto e punti pesati 14 composti dai Consiglieri Campedelli, Galasso, Neri e Baldacci).

Osservazioni degli Enti:

Il Consigliere Neri ripete la dichiarazione di voto di astensione come sopra; anche Campedelli esprime dichiarazione di astensione dal voto.

Il Presidente, BISULLI GIANNI, mette ai voti, in forma palese, per alzata di mano, l'allegato alla delibera relativo alle osservazioni degli Enti:

L'esito della votazione è il seguente:

Presenti (sulla base dei voti espressi) nr. 99 pesati

Votanti (sulla base dei voti espressi) nr. 44 pesati

Voti favorevoli (sulla base dei voti espressi) nr. 30 pesati

Voti contrari nr. 0

UNIONE RUBICONE E MARE

Provincia di Forlì Cesena

Astenuti nr. 69 (di cui punti pesati 55 astenuti in base all'art. 17 dello Statuto e punti pesati 14 composti dai Consiglieri Campedelli, Galasso, Neri e Baldacci).

PSC e RUE Dispositivo della delibera:

Sulla discussione della delibera si alternano gli interventi dei Consiglieri a quelli dei Sindaci dei Comuni interessati al Piano, Vincenzi, Garbuglia e Giovannini.

Il Consigliere Neri, motivandolo, esprime dichiarazione di voto contrario; il Consigliere Campedelli, esprime dichiarazione di voto contrario motivato; il Consigliere Tedaldi, esprime dichiarazione di voto favorevole, motivato.

Il Presidente, BISULLI GIANNI, mette ai voti, in forma palese, per alzata di mano, la proposta di deliberazione in oggetto riportata.

L'esito della votazione è il seguente:

Presenti (sulla base dei voti espressi) nr. 99 pesati

Votanti (sulla base dei voti espressi) nr. 44 pesati

Voti favorevoli (sulla base dei voti espressi) nr. 30 pesati

Voti contrari nr. 10,5 (Consiglieri Campedelli, Galasso e Neri) pesati

Astenuti nr. 58,5 (di cui punti pesati 55 astenuti in base all'art. 17 dello Statuto e punti pesati 3,5 composti dal Consigliere Baldacci).

Gli interventi dei componenti il Consiglio sono stati integralmente registrati e trascritti; la trascrizione è conservata agli atti presso l'Ufficio di Segreteria dell'Unione quale verbale della seduta, art. 59 del Regolamento per il funzionamento del Consiglio e delle Commissioni Consiliari.

UNIONE RUBICONE E MARE

Provincia di Forlì Cesena

Il presente verbale viene sottoscritto come segue:

IL SEGRETARIO GENERALE DELL'UNIONE
MARGHERITA CAMPIDELLI

IL PRESIDENTE DEL CONSIGLIO
GIANNI BISULLI

CERTIFICATO DI ESECUTIVITA' DELLA DELIBERAZIONE

E' dichiarata immediatamente eseguibile (Art. 134 D.Lgs. 267/00 del 18.08.2000).

La presente delibera diventa esecutiva dopo 10 giorni consecutivi di pubblicazione all'Albo Pretorio .